

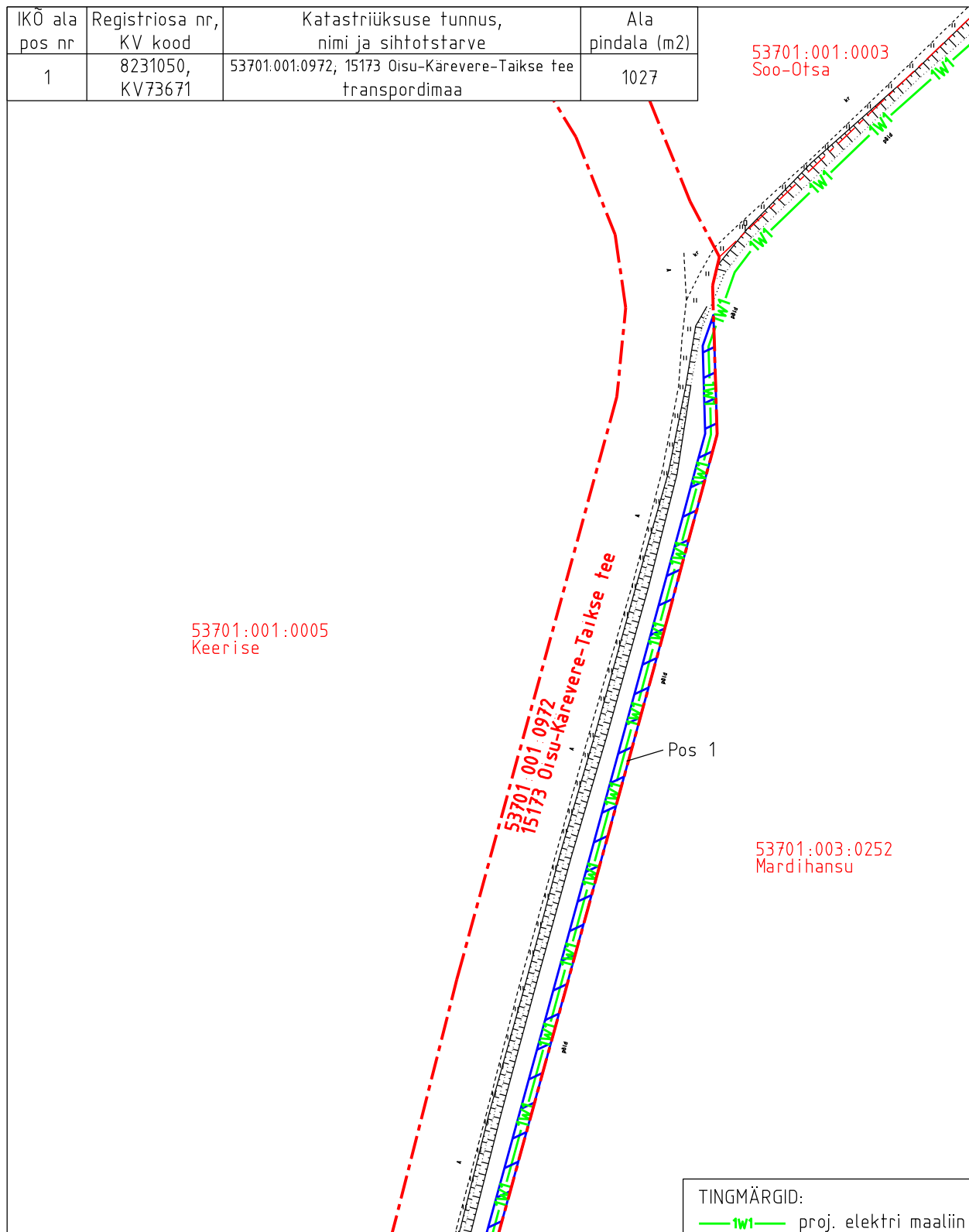
Isikliku kasutusõiguse asendiplaan

Kinnistu nimi: 15173 Oisu-Kärevere-Taikse tee

Katastritunnus: 53701:001:0972

Asukoht: Tännassilma küla, Türi vald, Järva maakond

Hepta Group Energy OÜ töö nr 11013P / Elektrilevi OÜ tellimus LC0330



- Isikliku kasutusõiguse pindala kokku ligikaudu 1027 m<sup>2</sup>
- Koormatava katastriüksuse piir
- Katastriüksuste piirid

Plaan 1-1  
M 1:1000

Koostaja:  
OÜ Kirjanurk

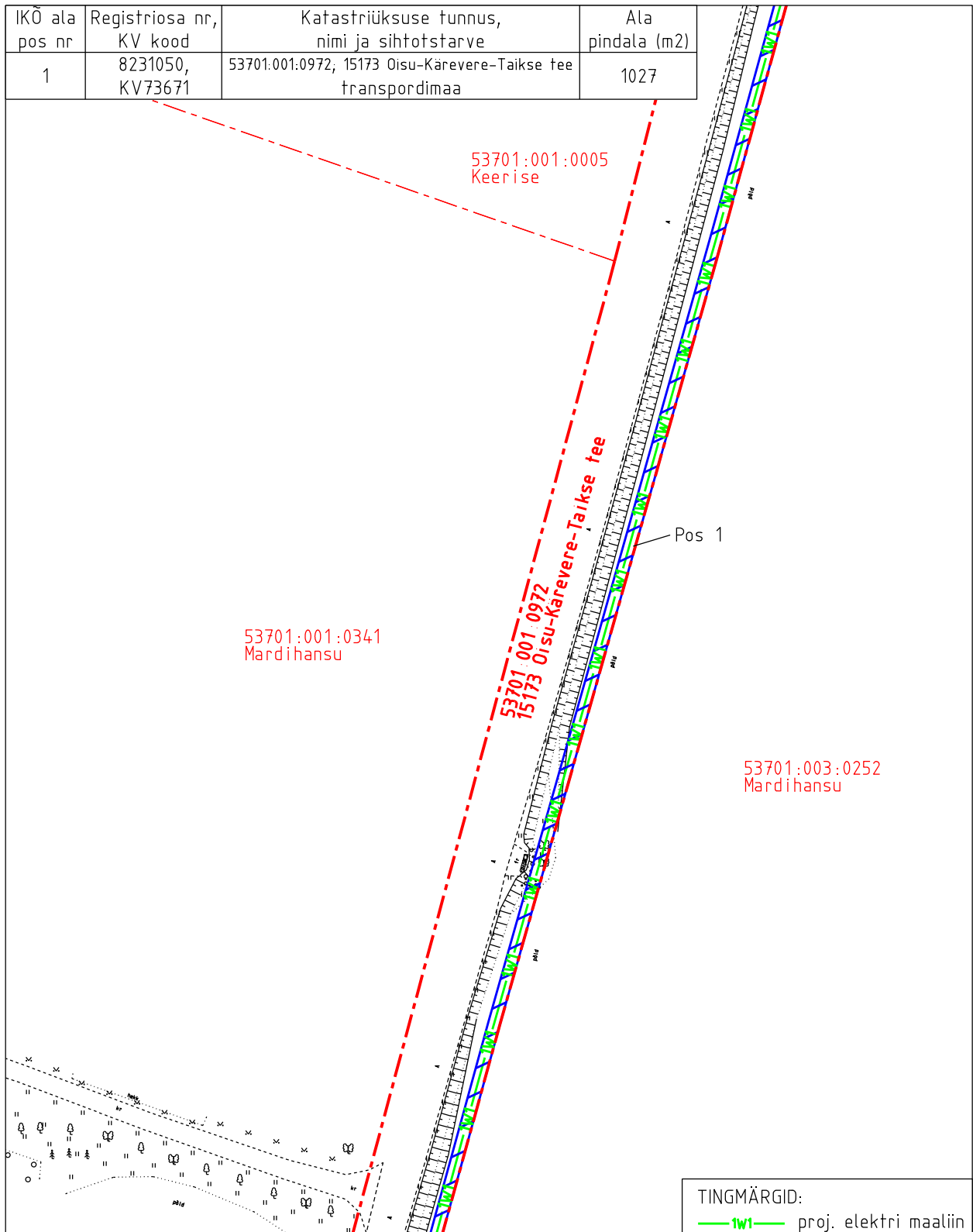
# Isikliku kasutusõiguse asendiplaan




Kinnistu nimi: 15173 Oisu-Kärevere-Taikse tee

Katastritunnus: 53701:001:0972

Asukoht: Tännassilma küla, Türi vald, Järva maakond

Hepta Group Energy OÜ töö nr 11013P / Elektrilevi OÜ tellimus LC0330



-  Isikliku kasutusõiguse pindala kokku ligikaudu 1027 m<sup>2</sup>
-  Koormatava katastriüksuse piir
-  Katastriüksuste piirid

Plaan 1-2

M 1:1000

Koostaja:

OÜ Kirjanurk

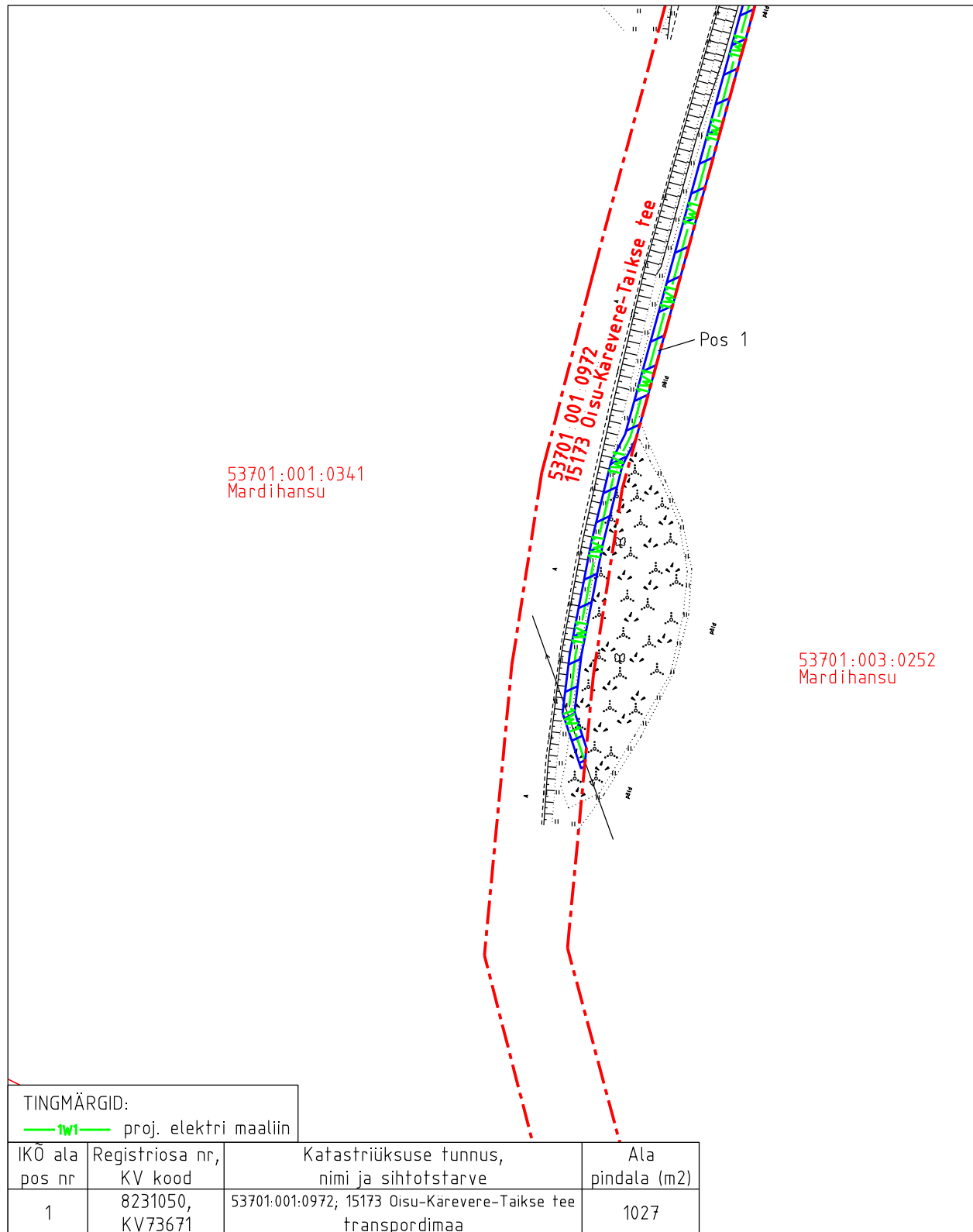
# Isikliku kasutusõiguse asendiplaan

Kinnistu nimi: 15173 Oisu-Kärevere-Taikse tee

Katastritunnus: 53701:001:0972

Asukoht: Tännassilma küla, Türi vald, Järva maakond

Hepta Group Energy OÜ töö nr 11013P / Elektrilevi OÜ tellimus LC0330



- Isikliku kasutusõiguse pindala kokku ligikaudu 1027 m<sup>2</sup>
- Koormatava katastriüksuse piir
- Katastriüksuste piirid

Plaan 1-3  
M 1:1000

Koostaja:  
OÜ Kirjanurk